

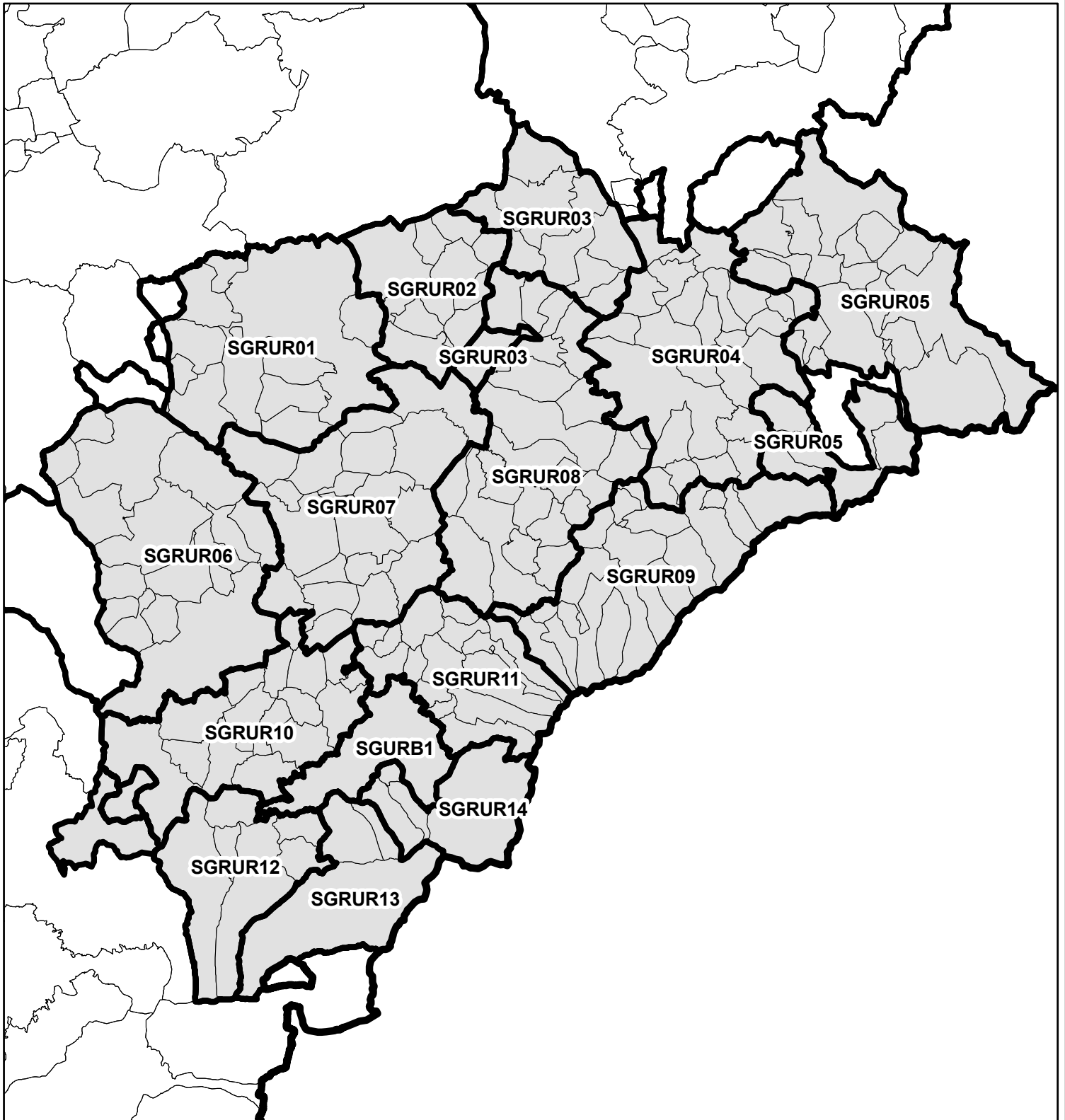
SEGOVIA

**Unidades Básicas
de Ordenación
y Servicios del Territorio**

Borrador

Fecha: 1 de octubre de 2015

Prov.	Cod_UBOST	Nombre_UBOST	Pob. (hab.)	Sup. (Km2)	Densidad (Hab/Km2)	Num. de municipios
SEGOVIA	SGRUR01	MAR DE PINARES CARRACILLO	13.935	479,97	29,03	10
SEGOVIA	SGRUR02	LA CHURERRIA	1.999	254,86	7,84	11
SEGOVIA	SGRUR03	LA CUESTA- LA PARAMERA	1.222	291,90	4,19	9
SEGOVIA	SGRUR04	PEDRIZA-DURATÓN	3.702	568,53	6,51	23
SEGOVIA	SGRUR05	SEGOVIA NORDESTE	5.512	784,87	7,02	19
SEGOVIA	SGRUR06	LA CAMPIÑA	9.869	687,25	14,36	16
SEGOVIA	SGRUR07	LOS ARENALES-RIO PIRÓN	10.783	600,35	17,96	17
SEGOVIA	SGRUR08	ENTRE RIOS	8.534	610,53	13,98	22
SEGOVIA	SGRUR09	LA SIERRA	3.350	478,59	7,00	19
SEGOVIA	SGRUR10	MOROS VOLTOYA	6.037	413,36	14,60	16
SEGOVIA	SGRUR11	LA ATALAYA	16.723	301,42	55,48	15
SEGOVIA	SGRUR12	CAMPO AZÁLVARO	4.138	373,13	11,09	9
SEGOVIA	SGRUR13	GUADARRAMA	11.223	264,09	42,50	3
SEGOVIA	SGRUR14	LA MUJER MUERTA-RIO FRIO	6.424	187,66	34,23	3
SEGOVIA	SGURB1	SEGOVIA	53.260	163,50	325,75	1



SGRUR01 MAR DE PINARES CARRACILLO



**Unidades Básicas
de Ordenación
y Servicios del Territorio**

Borrador

Fecha: 1 de octubre de 2015

Provincia:	SEGOVIA
Código UBOST:	SGRUR01
Nombre UBOST:	MAR DE PINARES CARRACILLO
Población (Hab.)(2014):	13.935
Sup. (km2):	479,97
Densidad (Hab/km2):	29,03
Número de municipios:	10



SGRUR02 LA CHURRERÍA

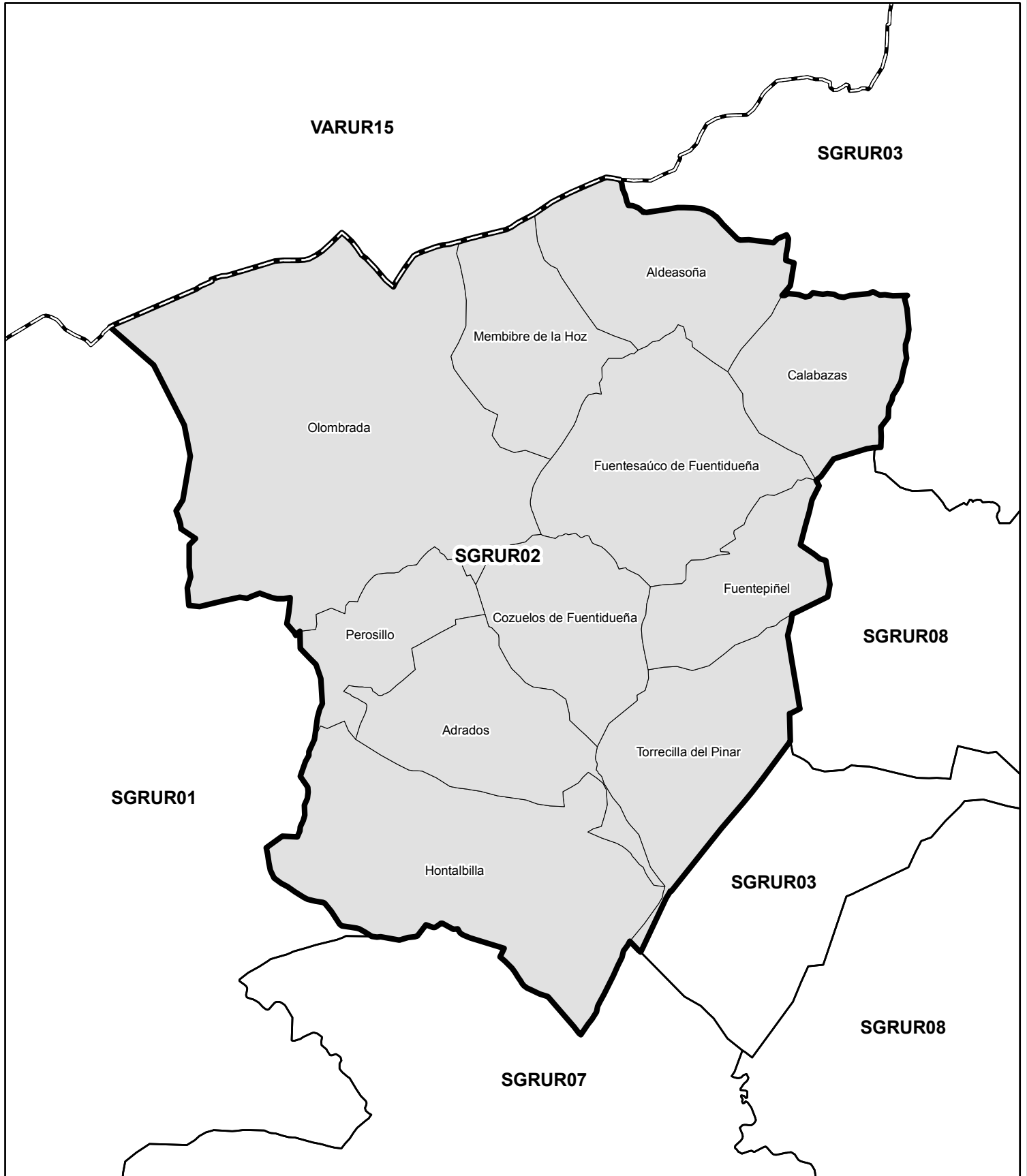


Unidades Básicas de Ordenación y Servicios del Territorio

Borrador

Fecha: 1 de octubre de 2015

Provincia:	SEGOVIA
Código UBOST:	SGRUR02
Nombre UBOST:	LA CHURRERÍA
Población (Hab.)(2014):	1.999
Sup. (km2):	254,86
Densidad (Hab/km2):	7,84
Número de municipios:	11



SGRUR03

LA CUESTA- LA PARAMERA

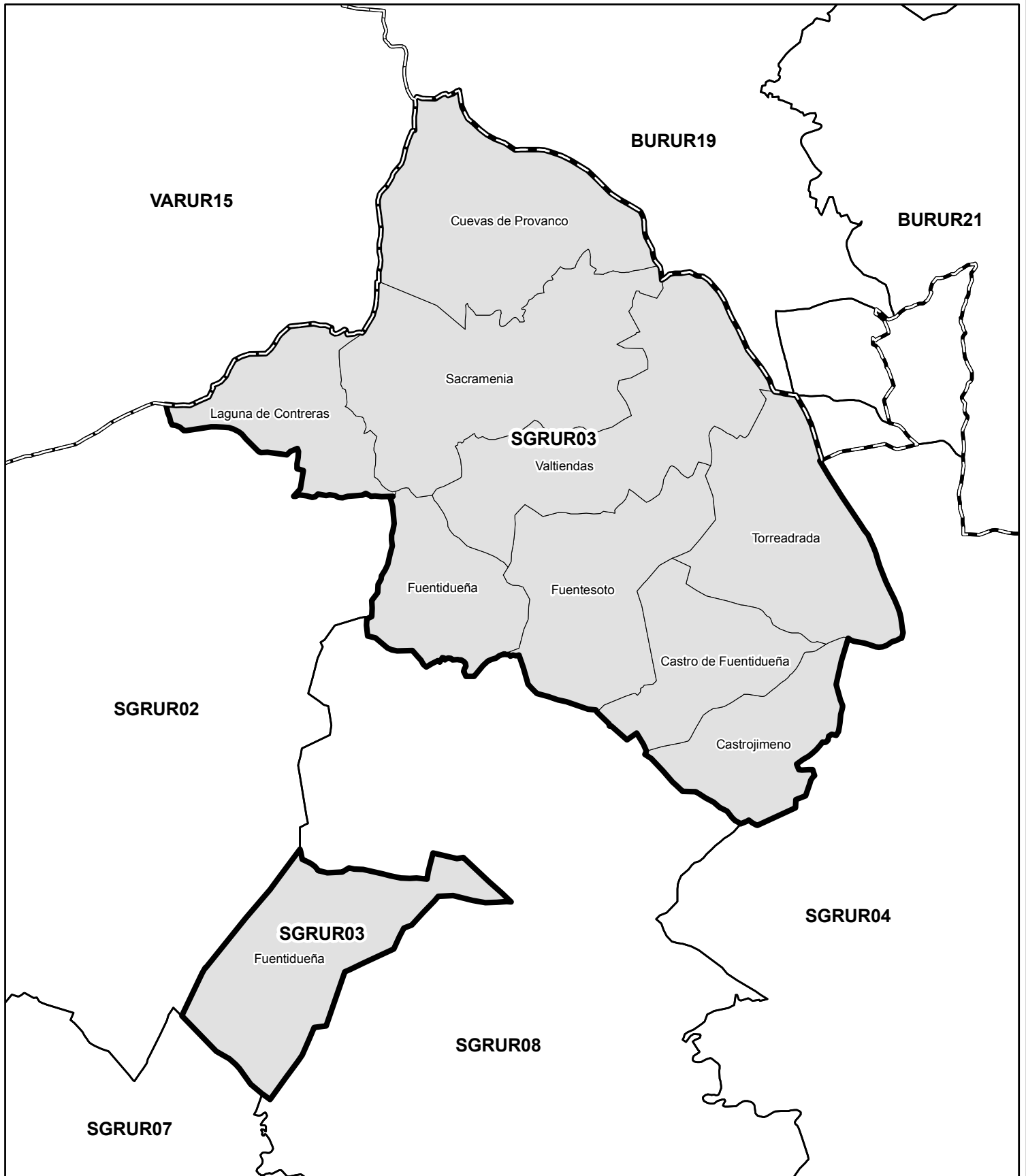


**Unidades Básicas
de Ordenación
y Servicios del Territorio**

Provincia:	SEGOVIA
Código UBOST:	SGRUR03
Nombre UBOST:	LA CUESTA- LA PARAMERA
Población (Hab.)(2014):	1.222
Sup. (km2):	291,90
Densidad (Hab/km2):	4,19
Número de municipios:	9

Borrador

Fecha: 1 de octubre de 2015



SGRUR04 PEDRIZA - DURATÓN



**Unidades Básicas
de Ordenación
y Servicios del Territorio**

Borrador

Fecha: 1 de octubre de 2015

Provincia:	SEGOVIA
Código UBOST:	SGRUR04
Nombre UBOST:	PEDRIZA-DURATÓN
Población (Hab.)(2014):	3.702
Sup. (km2):	568,53
Densidad (Hab/km2):	6,51
Número de municipios:	23



SGRUR05 SEGOVIA NORDESTE



Unidades Básicas de Ordenación y Servicios del Territorio

Provincia:	SEGOVIA
Código UBOST:	SGRUR05
Nombre UBOST:	SEGOVIA NORDESTE
Población (Hab.)(2014):	5.512
Sup. (km2):	784,87
Densidad (Hab/km2):	7,02
Número de municipios:	19

Borrador

Fecha: 1 de octubre de 2015



SGRUR06 LA CAMPIÑA

Provincia:	SEGOVIA
Código UBOST:	SGRUR06
Nombre UBOST:	LA CAMPIÑA
Población (Hab.)(2014):	9.869
Sup. (km2):	687,25
Densidad (Hab/km2):	14,36
Número de municipios:	16



Unidades Básicas de Ordenación y Servicios del Territorio

Borrador

Fecha: 1 de octubre de 2015



SGRUR07

LOS ARENALES- RÍO PIRÓN



**Unidades Básicas
de Ordenación
y Servicios del Territorio**

Provincia:	SEGOVIA
Código UBOST:	SGRUR07
Nombre UBOST:	LOS ARENALES-RÍO PIRÓN
Población (Hab.)(2014):	10.783
Sup. (km2):	600,35
Densidad (Hab/km2):	17,96
Número de municipios:	17

Borrador

Fecha: 1 de octubre de 2015



SGRUR08 ENTRE RÍOS

Provincia:	SEGOVIA
Código UBOST:	SGRUR08
Nombre UBOST:	ENTRE RÍOS
Población (Hab.)(2014):	8.534
Sup. (km2):	610,53
Densidad (Hab/km2):	13,98
Número de municipios:	22



**Unidades Básicas
de Ordenación
y Servicios del Territorio**

Borrador

Fecha: 1 de octubre de 2015



SGRUR09 LA SIERRA

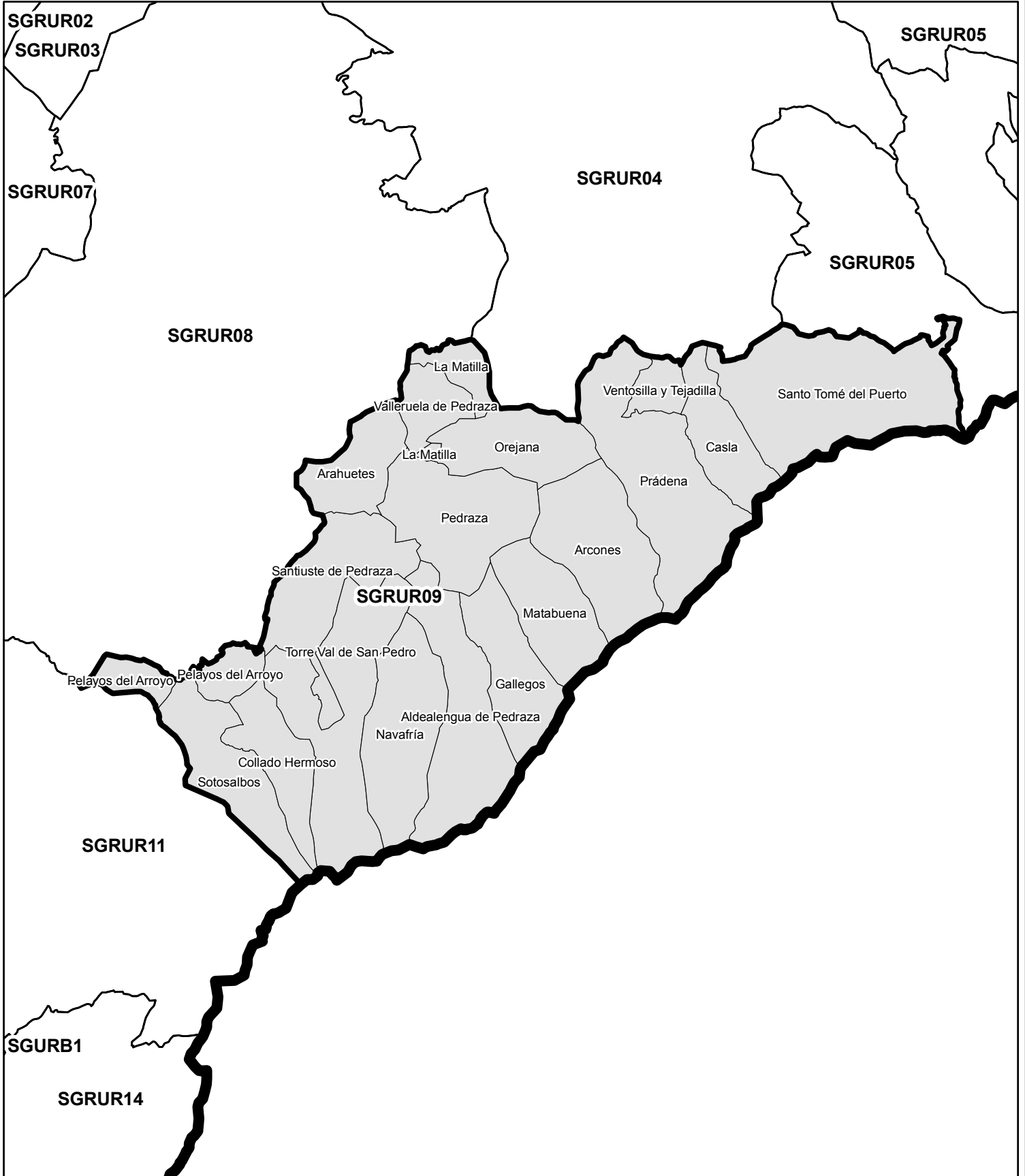
Provincia:	SEGOVIA
Código UBOST:	SGRUR09
Nombre UBOST:	LA SIERRA
Población (Hab.)(2014):	3.350
Sup. (km2):	478,59
Densidad (Hab/km2):	7,00
Número de municipios:	19



Unidades Básicas de Ordenación y Servicios del Territorio

Borrador

Fecha: 1 de octubre de 2015



SGRUR10 MOROS VOLTOYA



**Unidades Básicas
de Ordenación
y Servicios del Territorio**

Borrador

Fecha: 1 de octubre de 2015

Provincia:	SEGOVIA
Código UBOST:	SGRUR10
Nombre UBOST:	MOROS VOLTOYA
Población (Hab.)(2014):	6.037
Sup. (km2):	413,36
Densidad (Hab/km2):	14,60
Número de municipios:	16



SGRUR11 LA ATALAYA

Provincia:	SEGOVIA
Código UBOST:	SGRUR11
Nombre UBOST:	LA ATALAYA
Población (Hab.)(2014):	16.723
Sup. (km2):	301,42
Densidad (Hab/km2):	55,48
Número de municipios:	15



Unidades Básicas de Ordenación y Servicios del Territorio

Borrador

Fecha: 1 de octubre de 2015



SGRUR12 CAMPO AZÁLVARO

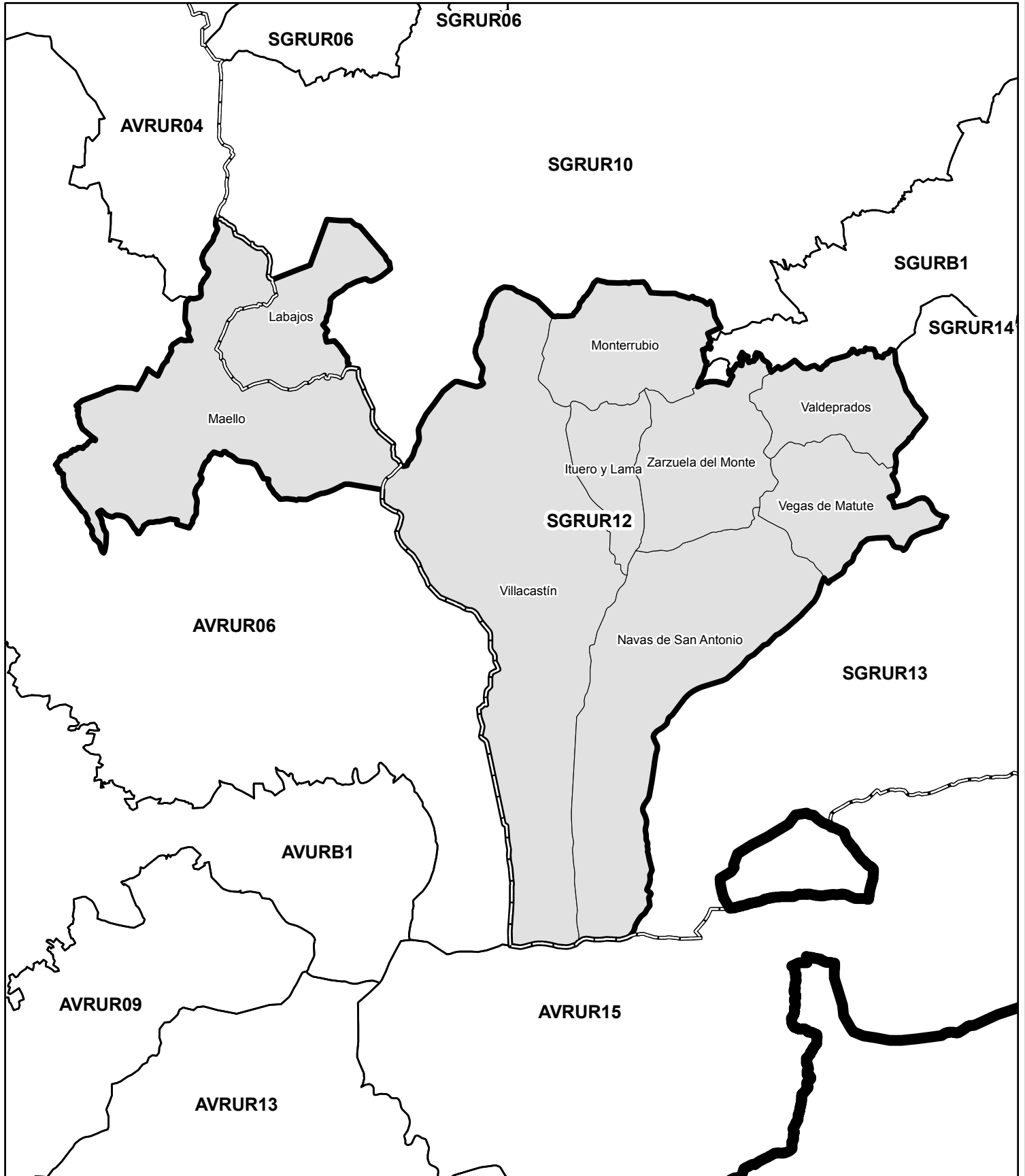
Provincia: SEGOVIA
Código UBOST: SGRUR12
Nombre UBOST: CAMPO AZÁLVARO
Población (Hab.)(2014): 4.138
Sup. (km2): 373,13
Densidad (Hab/km2): 11,09
Número de municipios: 9



Unidades Básicas de Ordenación y Servicios del Territorio

Borrador

Fecha: 1 de octubre de 2015



SGRUR13 GUADARRAMA

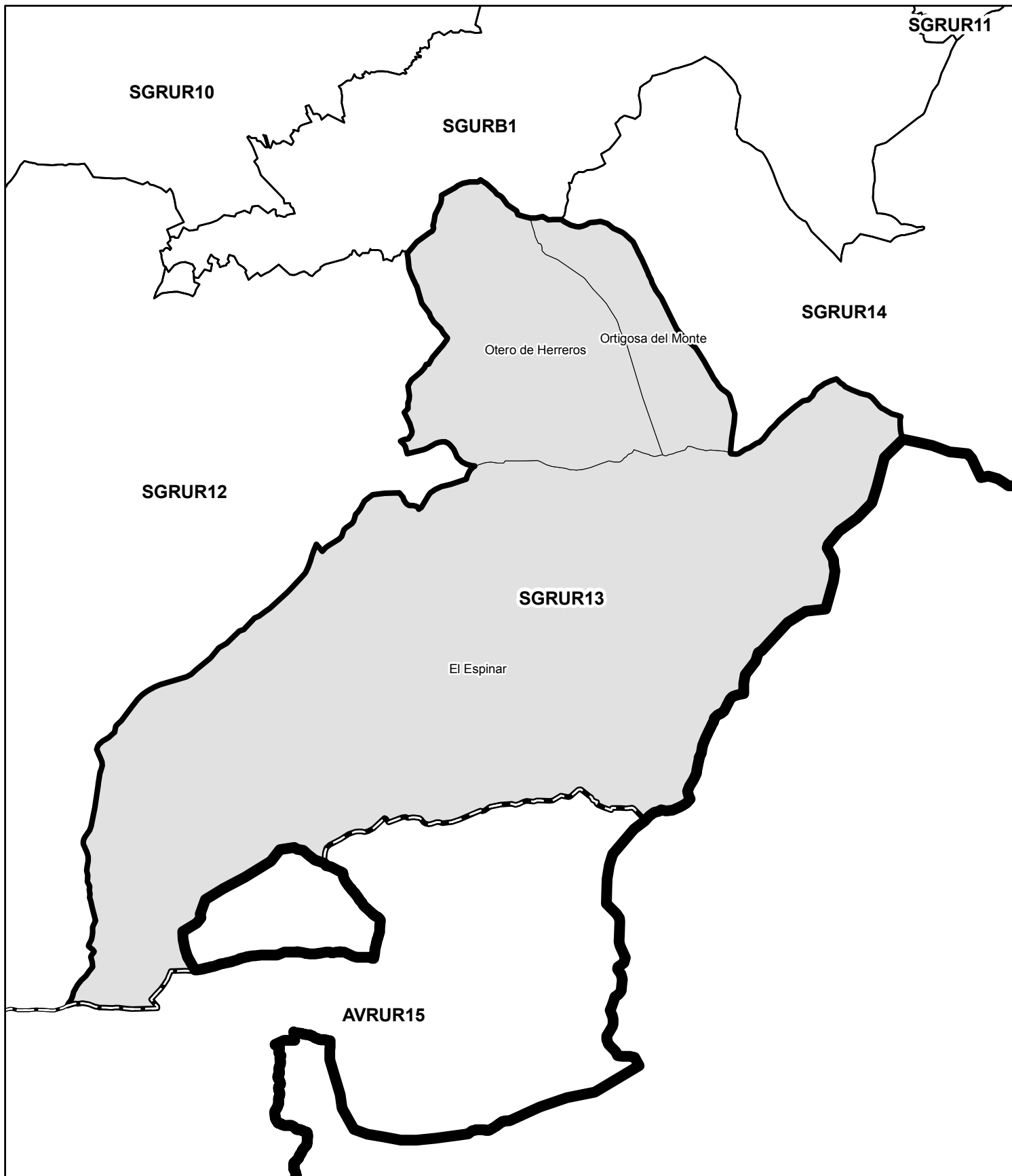
Provincia:	SEGOVIA
Código UBOST:	SGRUR13
Nombre UBOST:	GUADARRAMA
Población (Hab.)(2014):	11.223
Sup. (km2):	264,09
Densidad (Hab/km2):	42,50
Número de municipios:	3



**Unidades Básicas
de Ordenación
y Servicios del Territorio**

Borrador

Fecha: 1 de octubre de 2015





Junta de
Castilla y León

SGRUR14

LA MUJER MUERTA -RÍO FRÍO

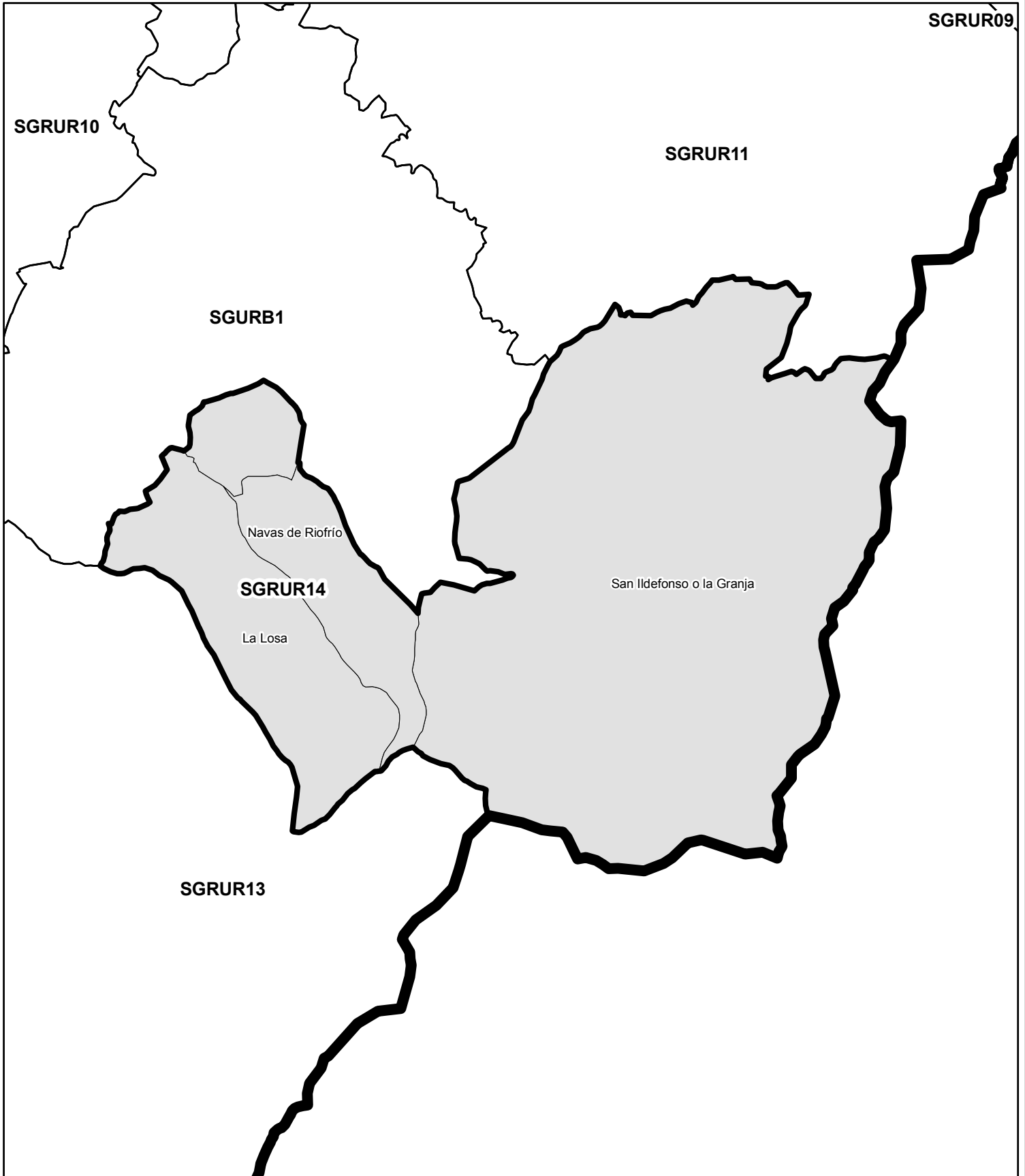
Provincia:	SEGOVIA
Código UBOST:	SGRUR14
Nombre UBOST:	LA MUJER MUERTA-RÍO FRÍO
Población (Hab.)(2014):	6.424
Sup. (km2):	187,66
Densidad (Hab/km2):	34,23
Número de municipios:	3



**Unidades Básicas
de Ordenación
y Servicios del Territorio**

Borrador

Fecha: 1 de octubre de 2015





Junta de
Castilla y León

**Unidades Básicas
de Ordenación
y Servicios del Territorio**

Borrador

Fecha: 1 de octubre de 2015

**SGURB1
SEGOVIA**

Provincia:	SEGOVIA
Código UBOST:	SGURB1
Nombre UBOST:	SEGOVIA
Población (Hab.)(2014):	53.260
Sup. (km2):	163,50
Densidad (Hab/km2):	325,75
Número de municipios:	1

